

An aerial photograph of a winding asphalt road on a rugged, rocky cliffside. The road curves along the edge of the cliff, overlooking a deep blue ocean with white-capped waves crashing against the rocks. A small white car is visible on the road. The overall scene is dramatic and scenic.

# Tourboss

駕駛事件軟體。

## 參與者的使用者指南。

感謝您成為 Tourboss® 社群的一員！

我們希望這是世界上最好的公路旅行和拉力賽軟體，所以我們歡迎您的回饋...

欲了解更多信息，請訪問：[www.tourboss.app](http://www.tourboss.app)

謝謝你，

Steve Pizzati 和 Adrian Kinderis – Tourboss 創辦人



駕駛事件軟體。

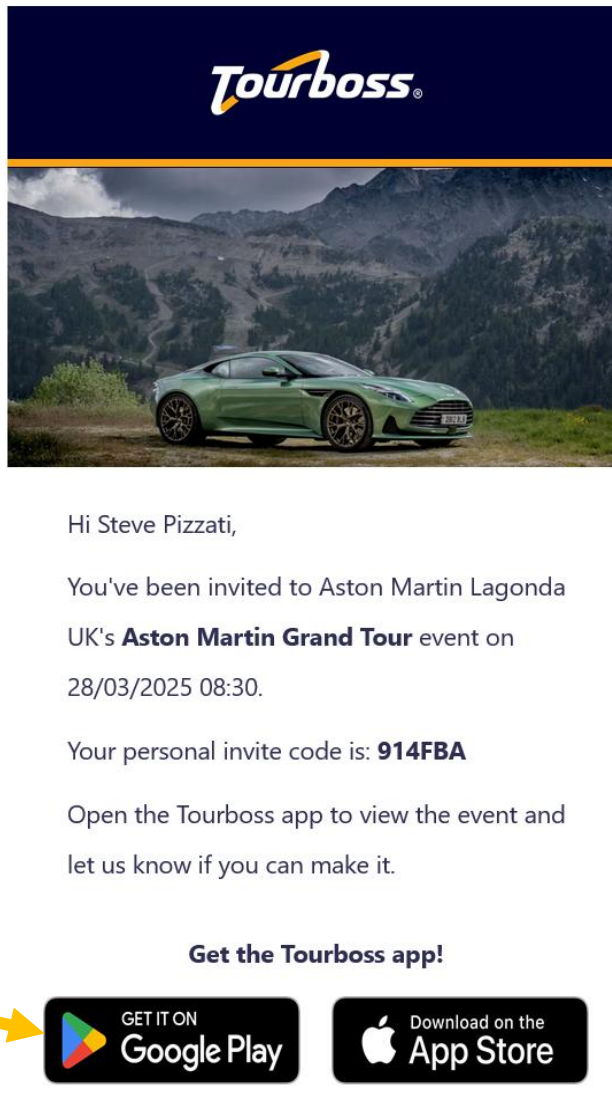
## 下載並註冊。

您可以透過任何應用程式商店下載Tourboss®...

 Google Play

 App Store

....或透過點擊邀請電子郵件的底部，您將收到。



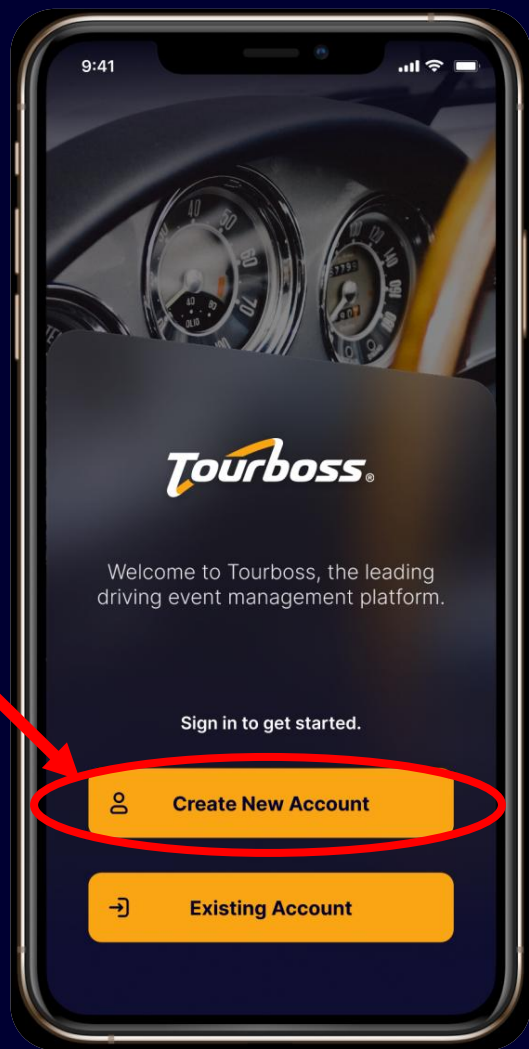
The screenshot shows an email notification from the Tourboss app. At the top is the Tourboss logo. Below it is a photograph of a green Aston Martin Lagonda sports car parked in a mountainous landscape. The text of the email reads: "Hi Steve Pizzati, You've been invited to Aston Martin Lagonda UK's **Aston Martin Grand Tour** event on 28/03/2025 08:30. Your personal invite code is: **914FBA** Open the Tourboss app to view the event and let us know if you can make it." At the bottom, there is a call to action "Get the Tourboss app!" followed by two buttons: "GET IT ON Google Play" and "Download on the App Store". A yellow arrow points from the text in the main image to the "GET IT ON Google Play" button in the screenshot.



駕駛事件軟體。

## Downloading and signing up

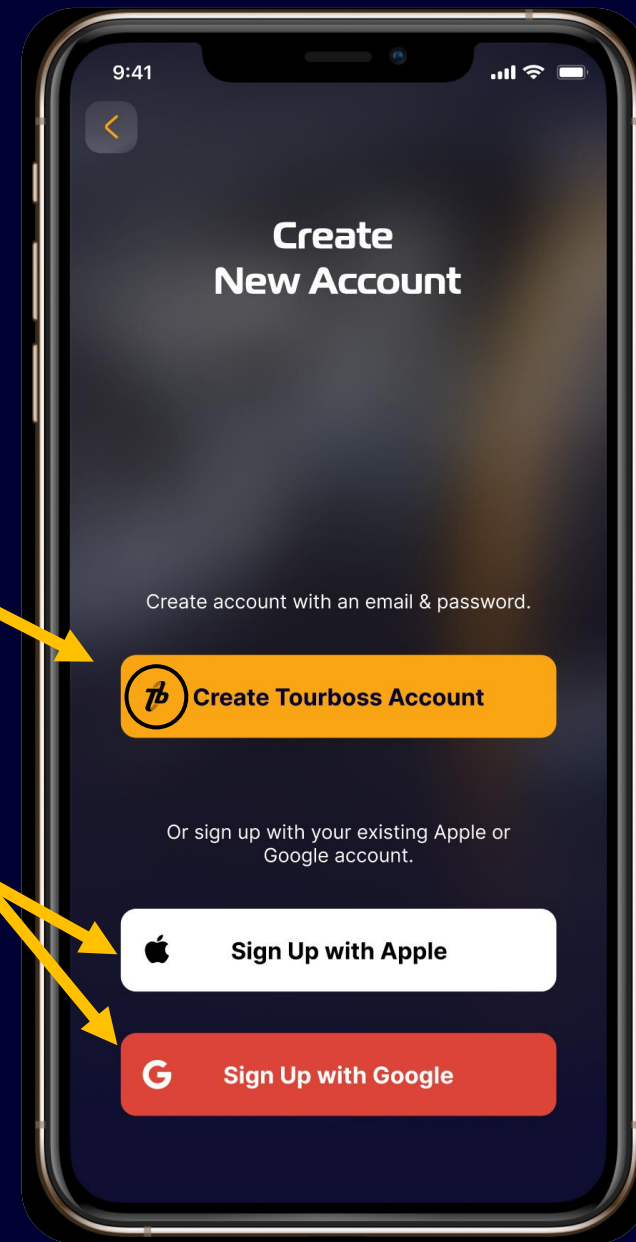
您需要建立一個新的 Tourboss 帳戶。  
請點擊此處...



點擊此處，使用電子郵件地址和密碼建立您的帳戶。然後，您需要驗證收到的電子郵件。

或者，您可以使用現有的 Apple 或 Google 帳戶建立帳戶。

(由於您的 Apple 和 Google 帳戶已經驗證，因此建立帳戶會更快一些，因為您無需查看電子郵件)



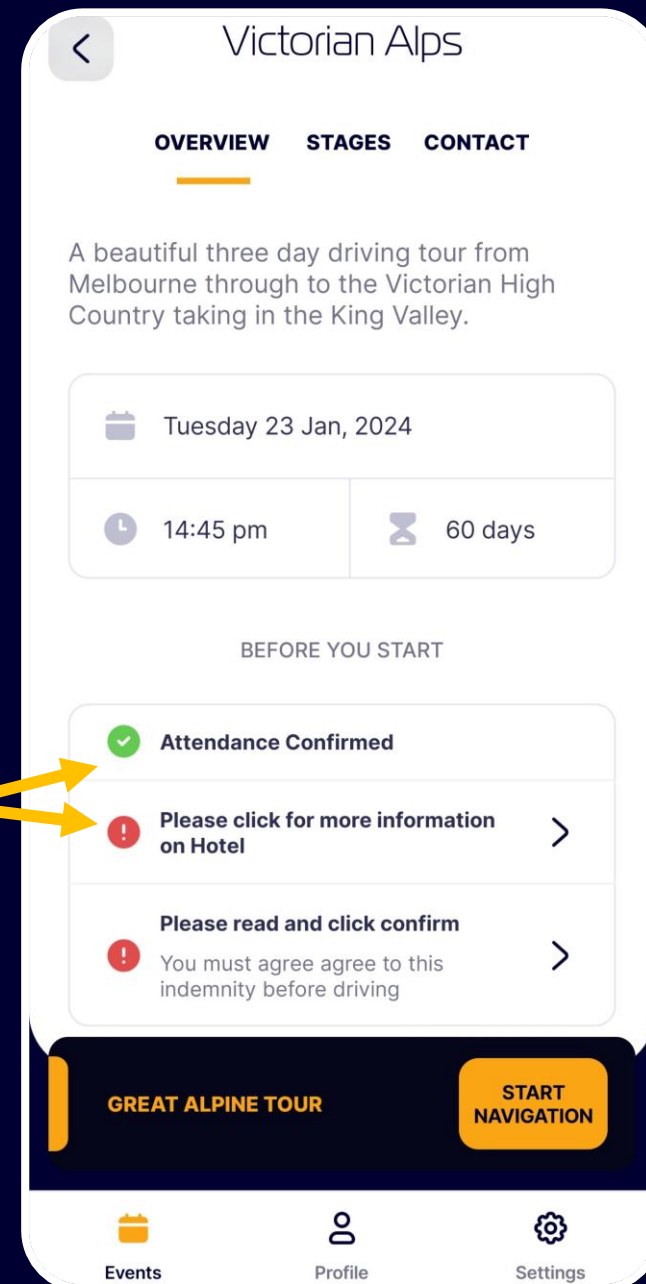
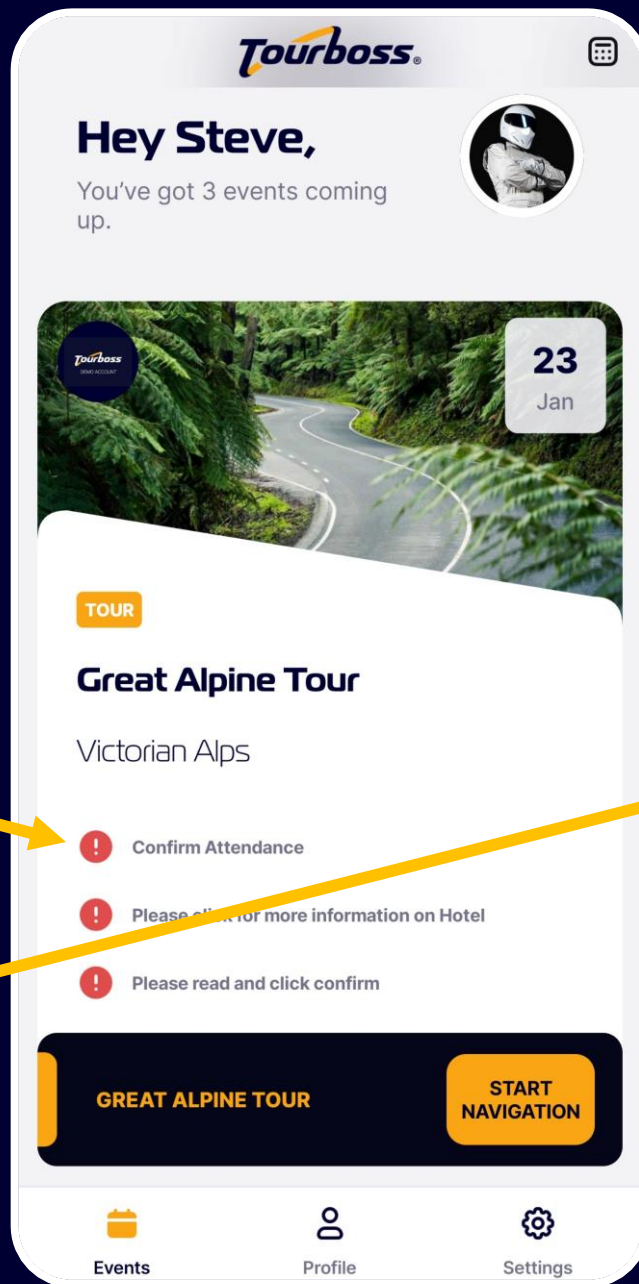


駕駛事件軟體。

現在您應該可以在 Tourboss® 應用程式上看到您受邀參加的活動。

請務必點擊所有紅色感嘆號確認參加。

注意：所有標記變為綠色後，您將無法導航！



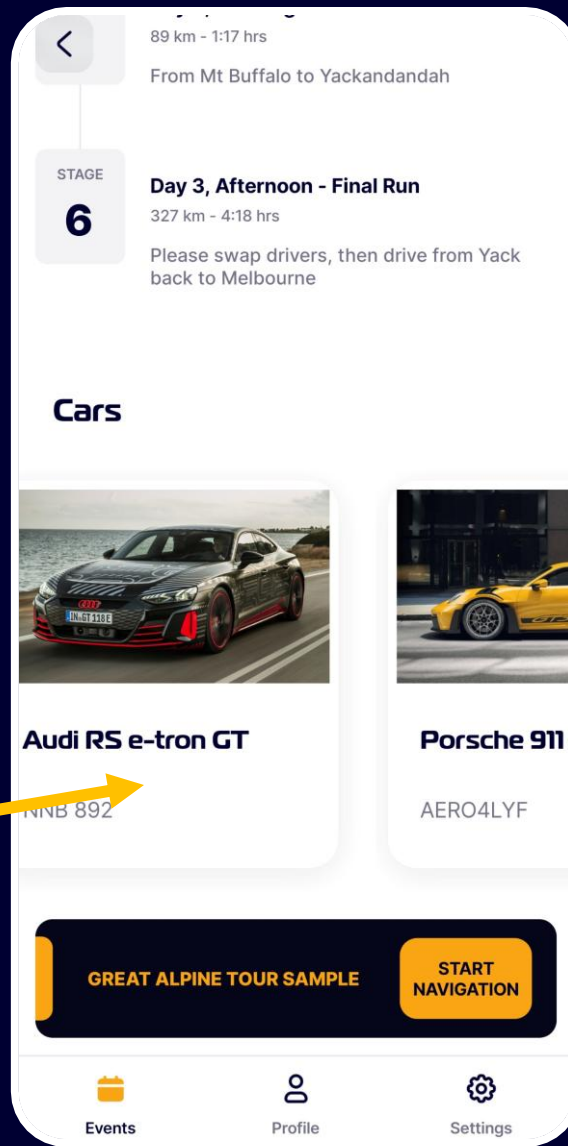
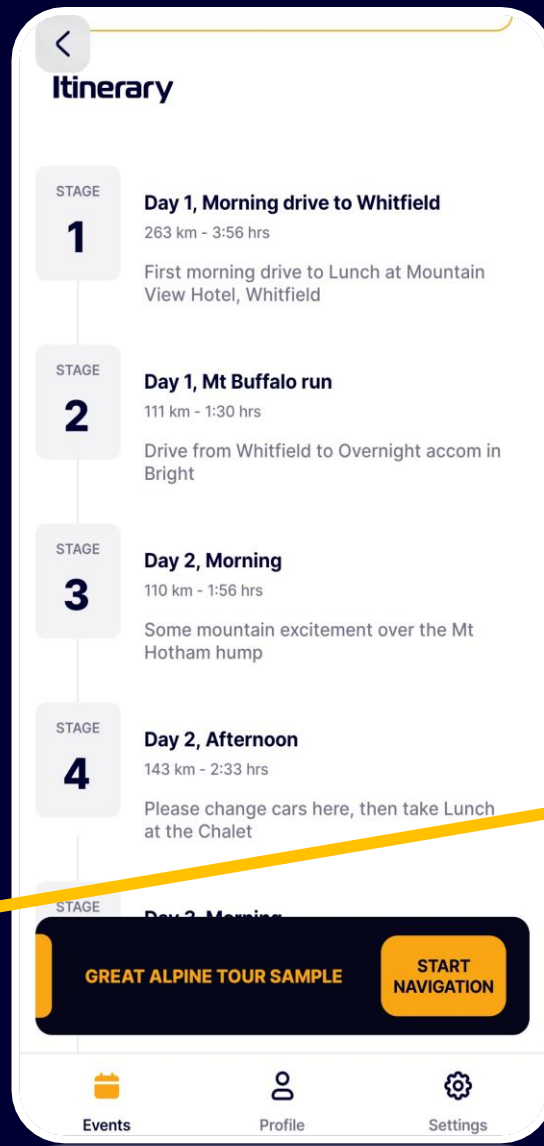
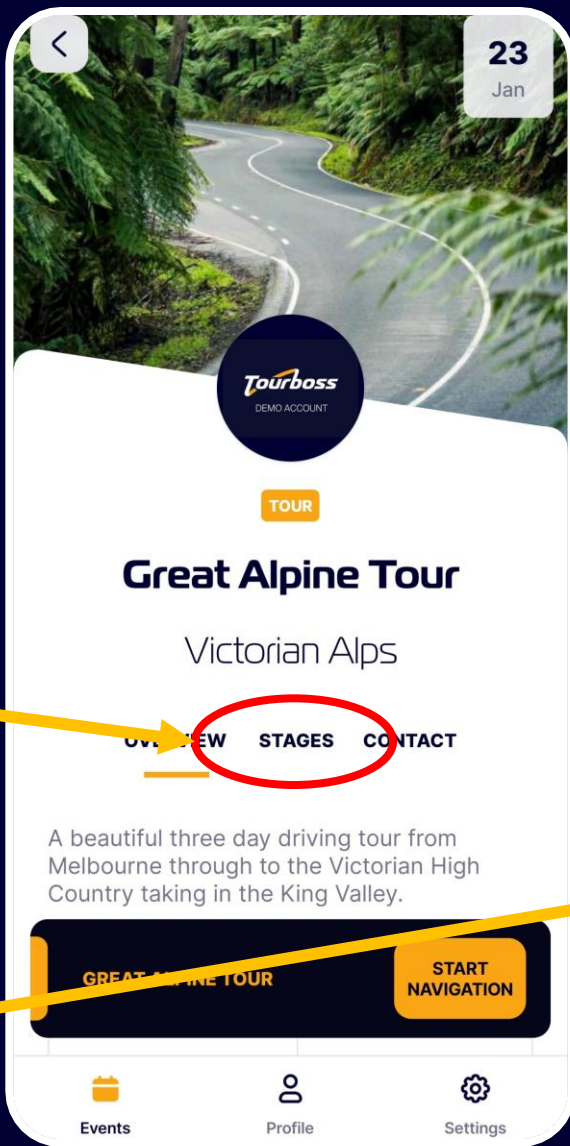


駕駛事件軟體。

勾選所有綠色勾號後，即可查看整個活動，包括完整的行程安排。

若要查看或選擇任何階段，只需向下捲動並點擊「階段」或「檢視」。

如果您的活動包含試駕車輛，點擊它們將顯示車輛資訊和宣傳冊。




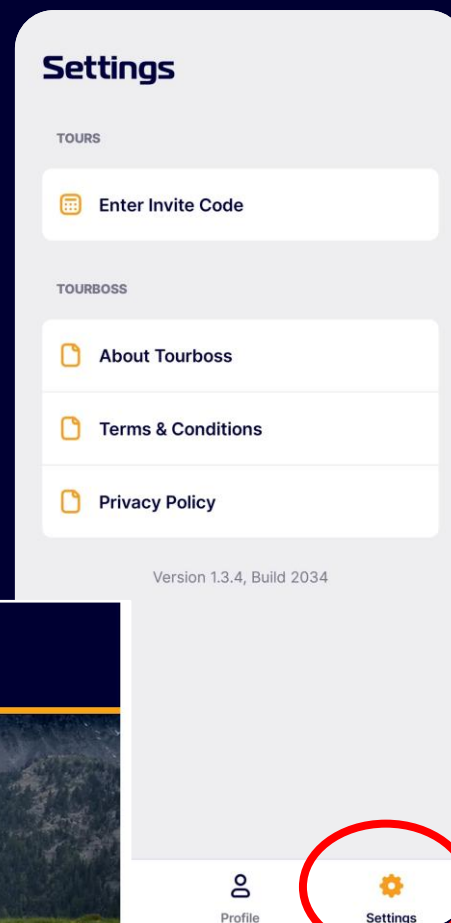
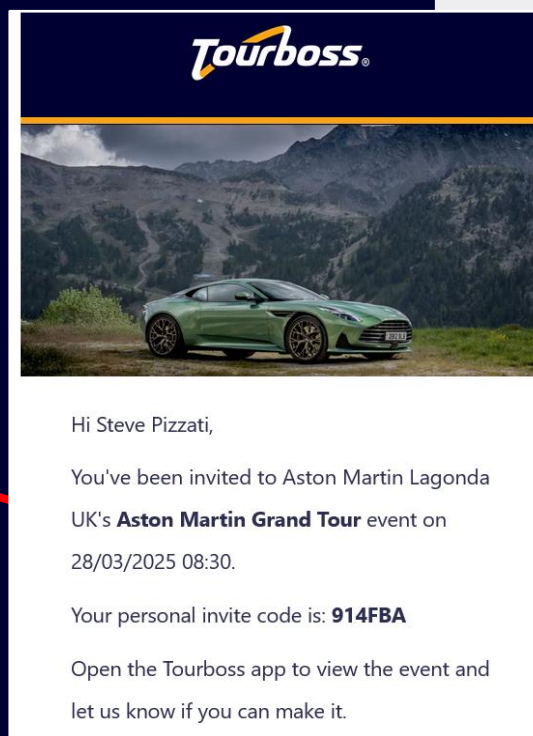


駕駛事件軟體。

## 故障排除 - 您看不到任何活動。

活動團隊應該已經將您添加到出席名單中，因此您的應用程式上應該會自動顯示正確的活動...

.....但如果沒有，請檢查發送給您的邀請郵件，並透過「設定」選單手動輸入。



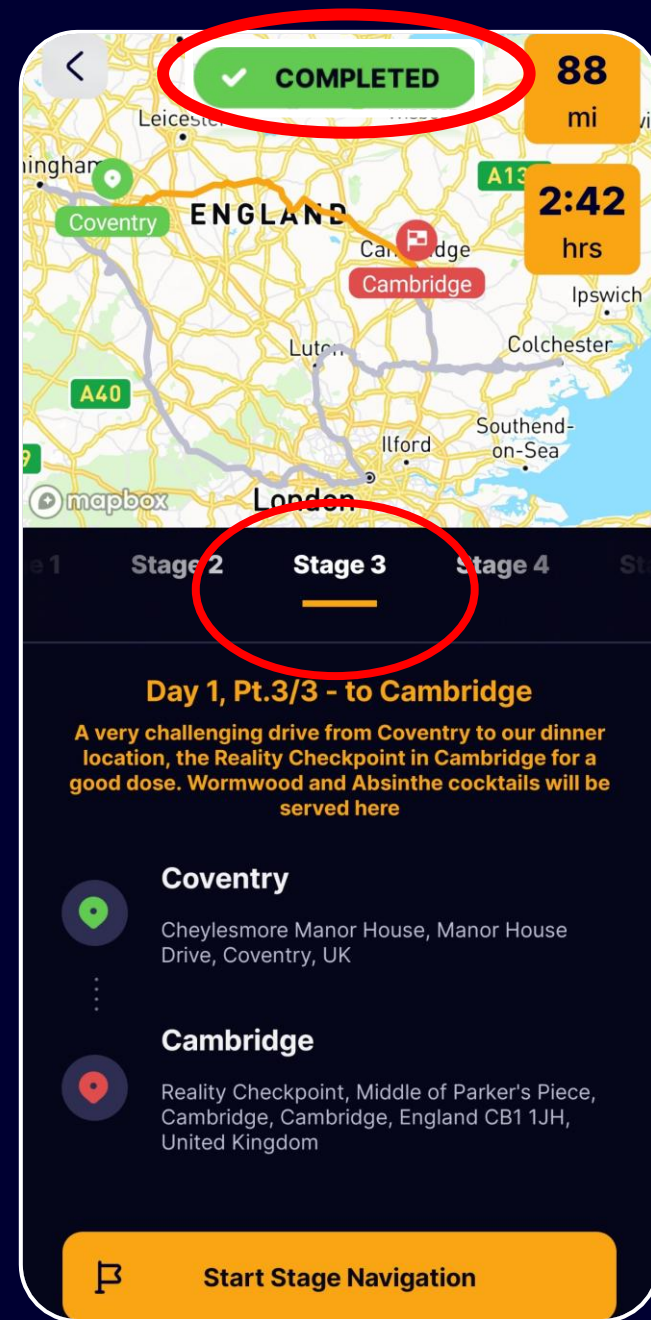
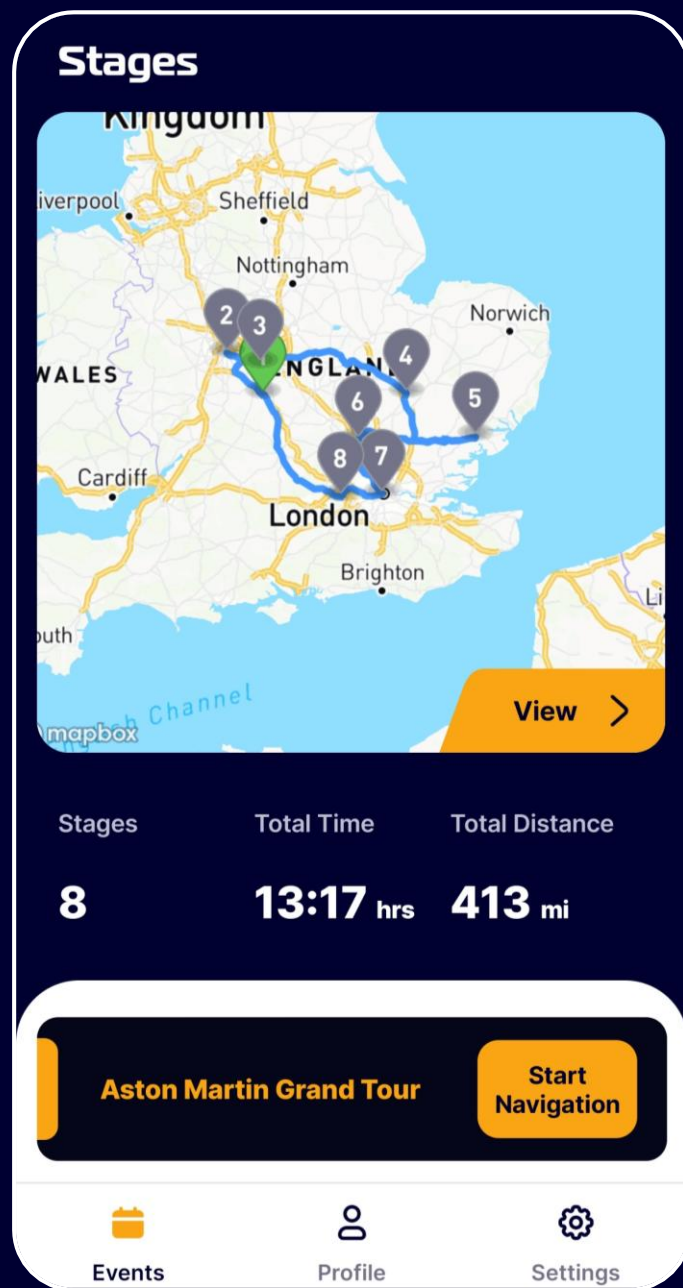


駕駛事件軟體。

請檢查您是否選擇了正確的階段，只需  
點擊底部的黃色大按鈕即可開始。



重要提示！請務必檢查您是否選擇了正  
確的階段 - 您將在已完成的任何階段頂  
部看到“已完成”字樣！



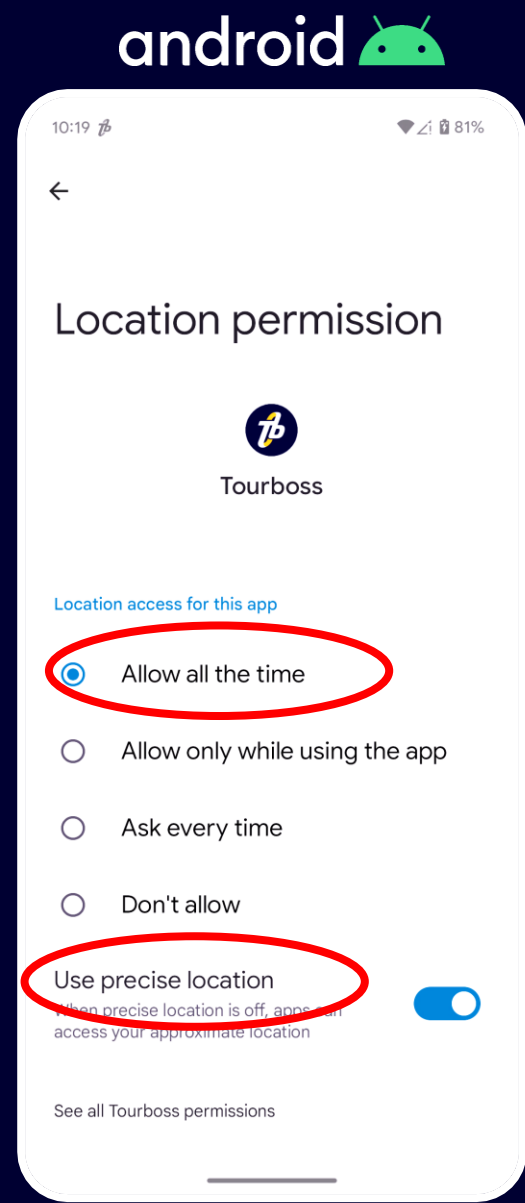
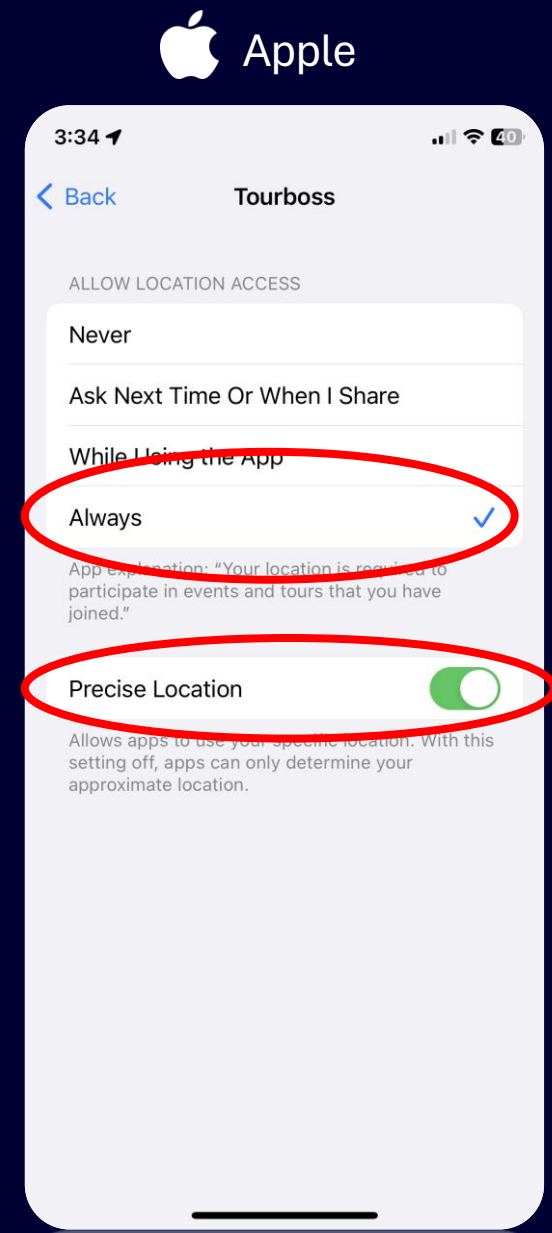


## 但在開始導航之前...

.....您需要允許所有要求，包括精確位置、後台資料和通知。

請注意：必須將位置服務設定為「始終」的原因是，即使您切換到其他應用程式、使用手機、查看電子郵件、使用 Spotify 等，Tourboss 仍然可以導航。

我們非常重視您的隱私，因此我們確保活動組織者（甚至 Tourboss® 的我們）在導航關閉時無法追蹤您的位置！

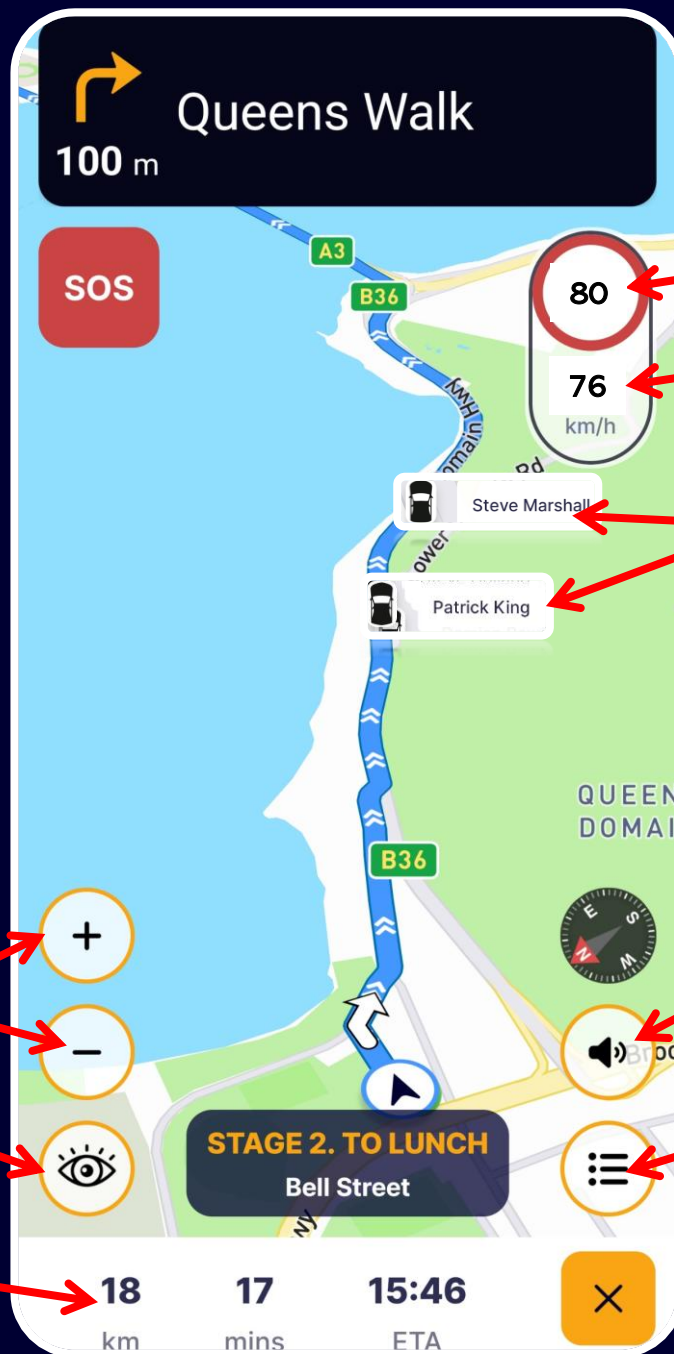




駕駛事件軟體。

請始終保持應用程式運行，以便您在地圖上查看其他成員的位置。

這意味著您還可以在地圖螢幕上即時接收活動組織者的即時訊息或路線變更資訊。



限速資訊

您目前的實際速度

其他參與者

縮放

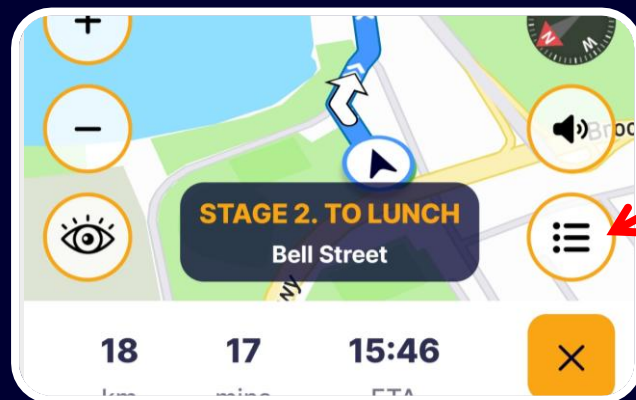
靜音

地圖視圖

附加功能選單

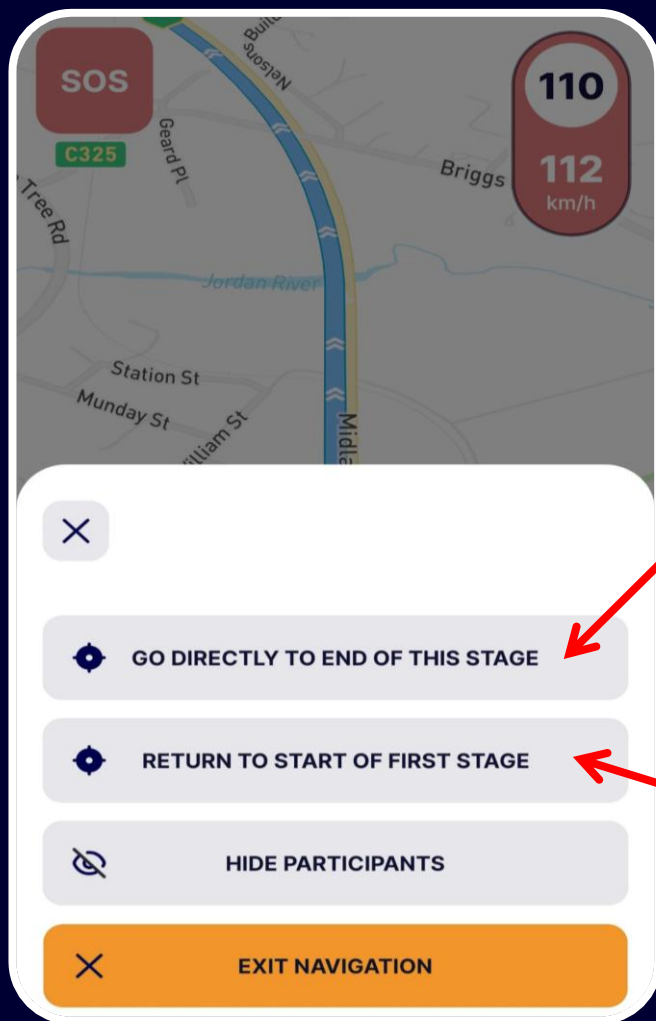
距離賽段終點的距離和預計到達時間

18 km 17 mins 15:46 ETA



## 附加選單功能

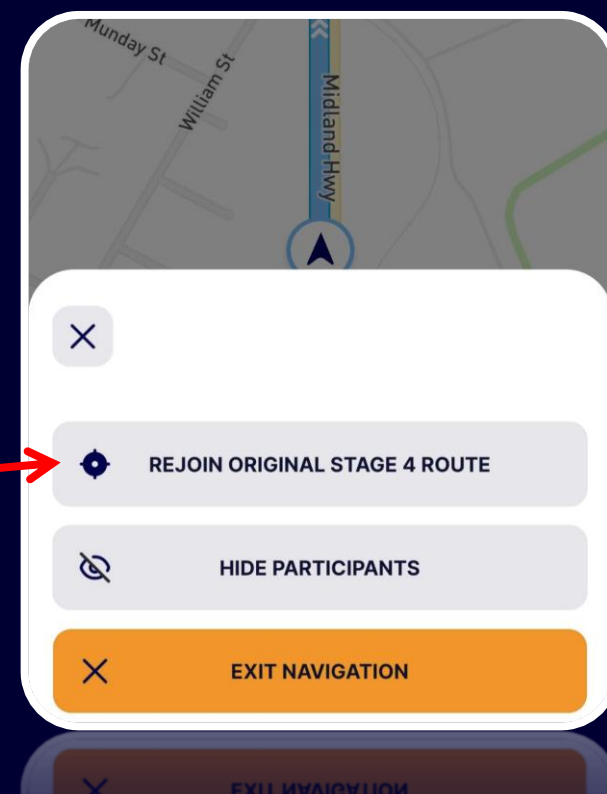
按下導航畫面右下角的選單按鈕，即可調出 Tourboss 的附加功能。



此選項將帶您以最便捷的方式直接到達當前賽段的終點，無需遵循原始計劃路線。（如果您遲到了，這很方便！）

此選項將帶您直接返回“家”，即旅程第一賽段的起點。

如果您錯誤地選擇了捷徑，或者改變了主意，您可以隨時透過選擇此選項重新加入原來的旅遊路線。





駕駛事件軟體。

## 路線鎖定™ 和返回™。

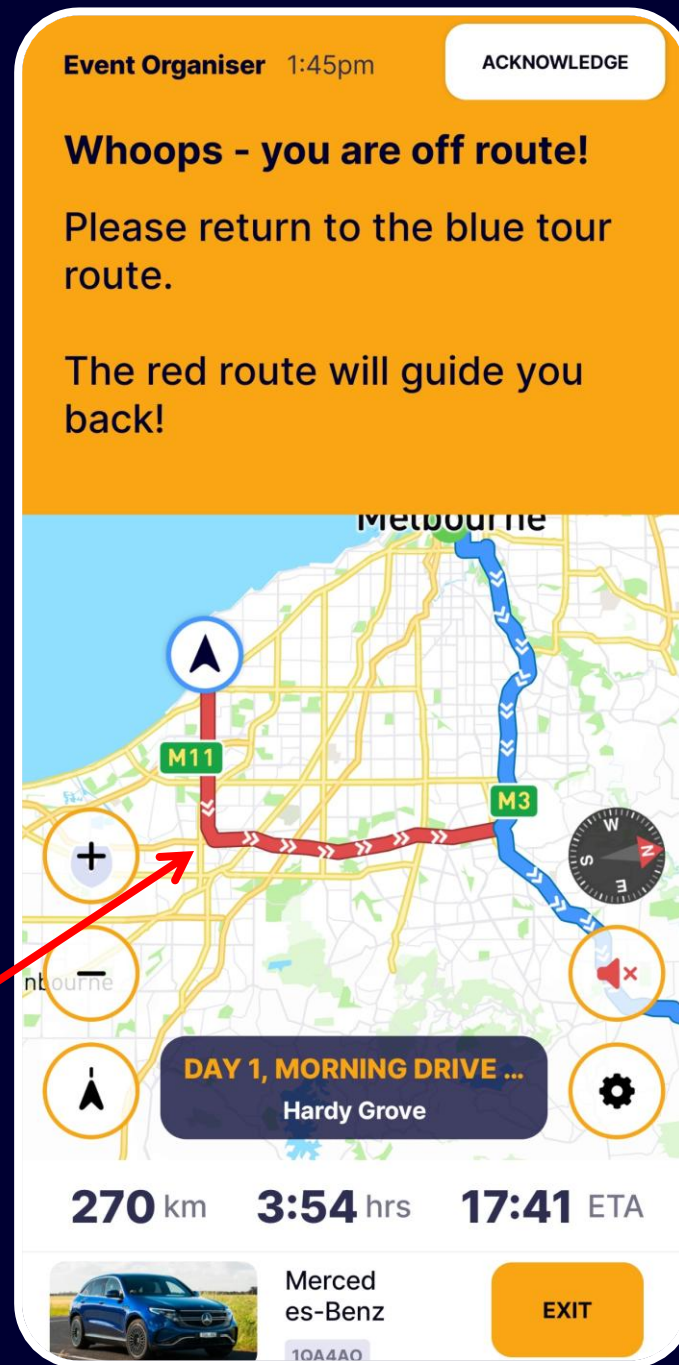
Tourboss 率先\*「鎖定」組織者預設的路線，即使您錯過轉彎，也能始終保持清晰可見。

如果您確實錯過了轉彎，Tourboss 會向您發送此訊息，並繪製一條名為「返回™」的紅線，指引您返回原始路線。

( 不同於Google、蘋果地圖、Waze 等，它們會更改路線，只帶您到達終點 )。

您也可以使用此視圖自行決定如何以最佳方式返回原始路線...

\* 路線鎖定™ 和返回™ 目前正在申請全球專利。



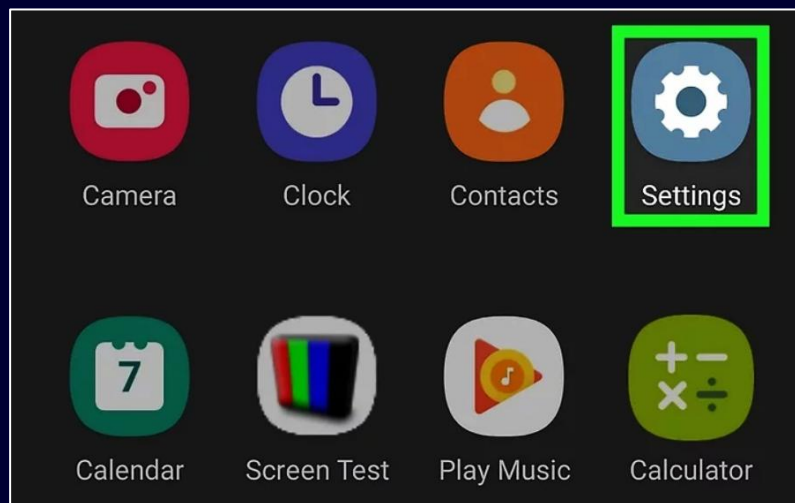
## 故障排除

所有手機偶爾都會出現軟體問題，因此如果您在使用 Tourboss 應用程式時遇到問題，只需將其關閉並重新啟動即可。

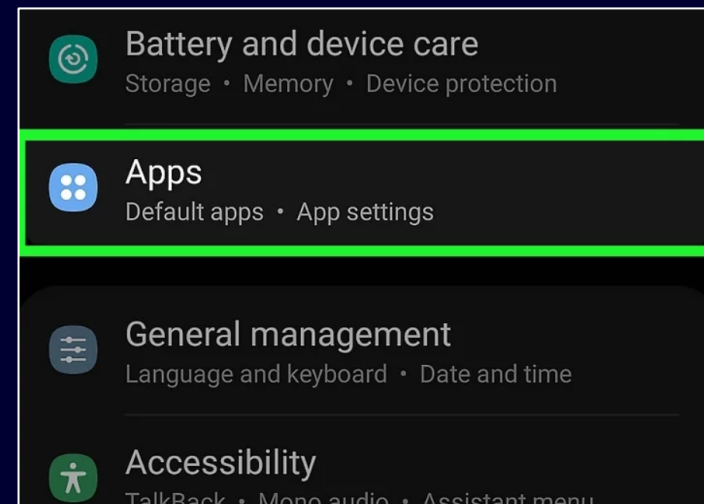
請確保您重新啟動了正

確的階段！

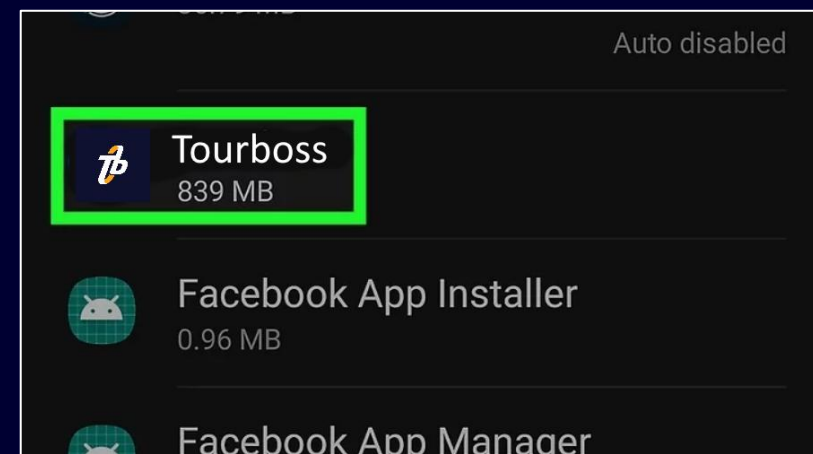
1.



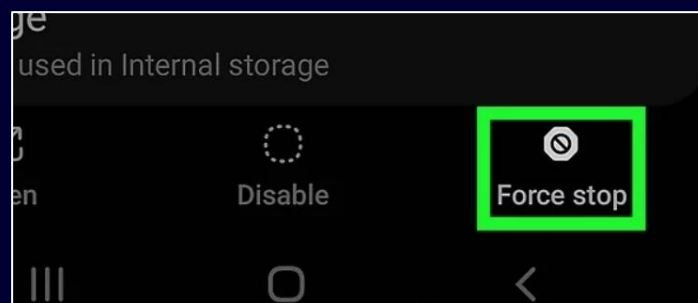
2.



3.



4.






駕駛事件軟體。

## 功耗。

Tourboss® 需要持續發送和接收數據，因此電池電量消耗速度比平常更快。

因此，請在整個行程期間將手機連接到電源！



An aerial photograph of a winding asphalt road on a rugged, brown cliffside. The road curves from the top left towards the bottom right. A white car is visible on the road. To the right of the cliff, the ocean is visible with white waves crashing against the rocks. The sky is not visible.

**Tourboss**

駕駛事件軟體。

謝謝！

請造訪 [www.tourboss.app/](http://www.tourboss.app/) 以獲取更多資訊和最新動態。

Steve Pizzati 和 Adrian Kinderis – Tourboss 創辦人